


TUMAČ PLANSKOG ZNAKOVLJA


[OB-1-1] Obuhvat prostornog plana




[OB-1-1-3001] Obuhvat prostornog plana


[IS-3-1] Nafta i plin


 [IS-3-1-1301] Plinovod državnog značaja uključivo terminal, prihvatno-otpremna i/ili mjerno-regulacijska (redukcijska) stanica tehnološki povezana s tim cjevovodom


 [IS-3-1-1302] Plinovod državnog značaja uključivo terminal, prihvatno-otpremna i/ili mjerno-regulacijska (redukcijska) stanica tehnološki povezana s tim cjevovodom - planirano


 [IS-3-1-3303] Plinovod s pripadajućim građevinama i uređajima


[IS-3-2] Elektroenergetika


 **400** [IS-3-2-1002] (400) Dalekovod 400 kV s pripadajućim građevinama i uređajima - planirano

 **220** [IS-3-2-1003] (220) Dalekovod 220 kV s pripadajućim građevinama i uređajima

 **110 kV** [IS-3-2-2001] (110 kV) Dalekovod 110 kV s pripadajućim građevinama i uređajima

 **110 kV** [IS-3-2-2002] (110 kV) Dalekovod 110 kV s pripadajućim građevinama i uređajima - planirano

 **35 kV** [IS-3-2-2003] (35 kV) Dalekovod 35 kV s pripadajućim građevinama i uređajima

 [IS-3-2-3007] Vod srednjenaponske mreže s pripadajućim građevinama i uređajima (10(20) kV)



[IS-3-2-3013] (TS) Transformatorsko i/ili rasklopno postrojenje

Naziv prostornog plana:

Prostorni plan uređenja Općine Gornja Stubica

Naziv kartografskog prikaza prostornog plana:

2.3. Energetski sustav

Mjerilo prikaza:

1:25000

Vrsta postupka:

Postupak izrade i donošenja izmjene i dopune prostornog plana

Faza izrade plana:

Prijedlog prostornog plana za javnu raspravu

Oznaka revizije plana:

Odluka o izradi prostornog plana:

Odluka o izradi izmjene i dopune Prostornog plana uređenja Općine Gornja Stubica (Službeni glasnik Krapinsko-zagorske županije broj 52/24)

Javna rasprava:

Javna rasprava provodi se od 25.05.2026. do zaključno s danom 03.06.2026.

Javni uvid:

od 25.05.2026. godine do 03.06.2026. godine, na lokaciji: Općina Gornja Stubica, Trg svetog Jurja 2, Gornja Stubica, 07:00 do 14:00 sati

Javno izlaganje:

dana 27.05.2026. godine, na lokaciji: Sportski centar, Ulica Matije Gupca 4A, Gornja Stubica, 10:00 sati

Nositelj izrade prostornog plana:

Krapinsko-zagorska županija, Općina Gornja Stubica
Jedinstveni upravni odjel

Odgovorna osoba nositelja izrade:

PROČELNICA
Gordana Jakopović upr.prav.

Tijelo koje donosi prostorni plan:

Krapinsko-zagorska županija, Općina Gornja Stubica
Općinsko vijeće

Predsjednik tijela koje donosi prostorni plan:

PREDSJEDNIK OPĆINSKOG VIJEĆA
Mario Poštek

Stručni izrađivač prostornog plana:

ARHITEKTONSKI ATELIER DESET d.o.o.
Zagreb, Ulica kneza Mislava 15
OIB: 62717654698

Odgovorna osoba stručnog izrađivača:

DIREKTOR
Ivan Mucko dipl.ing.arh.

Odgovorni voditelj izrade:

Ivan Mucko dipl.ing.arh.

Stručni tim:

Naziv prostornog plana:

Prostorni plan uređenja Općine Gornja Stubica

Naziv kartografskog prikaza prostornog plana:

2.3. Energetski sustav

Mjerilo prikaza:

1:25000

Vrsta postupka:

Postupak izrade i donošenja izmjene i dopune prostornog plana

Faza izrade plana:

Prijedlog prostornog plana za javnu raspravu

Oznaka revizije plana:

Prostor za digitalni potpis

Odgovorna osoba nositelja izrade:

PROČELNICA

Gordana Jakopović upr.prav.

Odgovorna osoba stručnog izrađivača:

DIREKTOR

Ivan Mucko dipl.ing.arh.

Odgovorni voditelj izrade:

Ivan Mucko dipl.ing.arh.